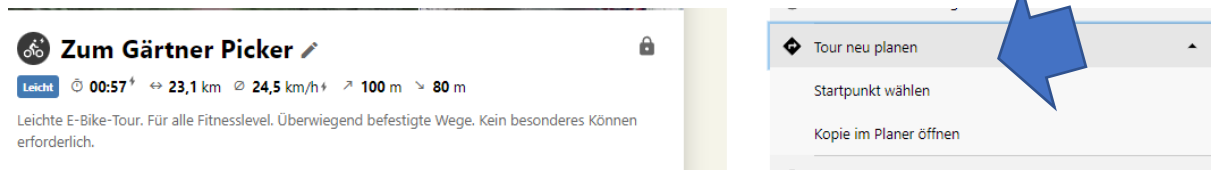
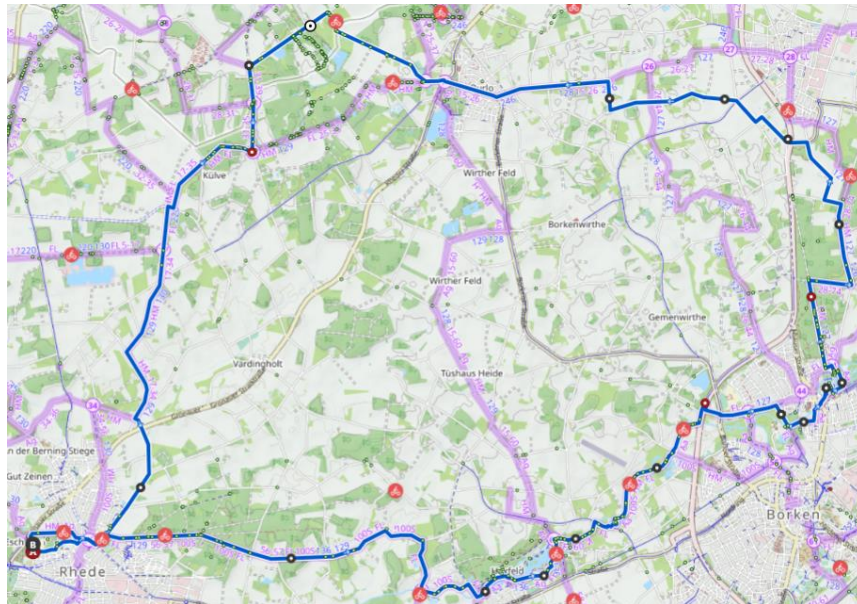


#### 4. Fortsetzung der Tour „zum Gärtner Picker“ über das Burloer/Vardingholter /Wooldse Venn zur Gesamtschule




Wir öffnen die vorhergespeicherte Tour über „Tour neu planen“ – Kopie im Planer öffnen



#### Aktionen

Die kopierte Tour kann jetzt weiterbearbeitet werden!

- **Opencyclemap weiter benutzen**, um ausgewiesene Fahrradwege zu finden
- auf dem Weg zurück zum Start setzen wir in überschaubaren Abständen mit gedrückter  Alt-Taste **neue Zwischenziele** (durch diesen Shortcut sparen wir Zeit).
- der Weg soll möglichst am Klostersee in Burlo vorbei und von dort auf die niederländische Seite des Vardingholter/Burloer/Wooldse Venn gehen.
- hier können wir Google Streetview einsetzen, durch einen Klick ohne gedrückte Alt Taste
- ebenfalls kann man einen erneuten Kartenwechsel zur Satellitenansicht vornehmen, um einen interessanten Tourverlauf zubekommen
- unterwegs Highlights zur Tour hinzufügen
- **Einkehrmöglichkeiten in Burlo einplanen**
- weiterer Einsatz von Shortcuts, Buchstabe **m** drücken (um stark befahrene Straßen zu vermeiden); Kartenindex kann über das Fragezeichen unten rechts aufgerufen werden
- Tourverlauf kontrollieren und ggf. verändern.
- auf der linken Seite die Wegpunkte und die Wegtypen kontrollieren
- Tour speichern